

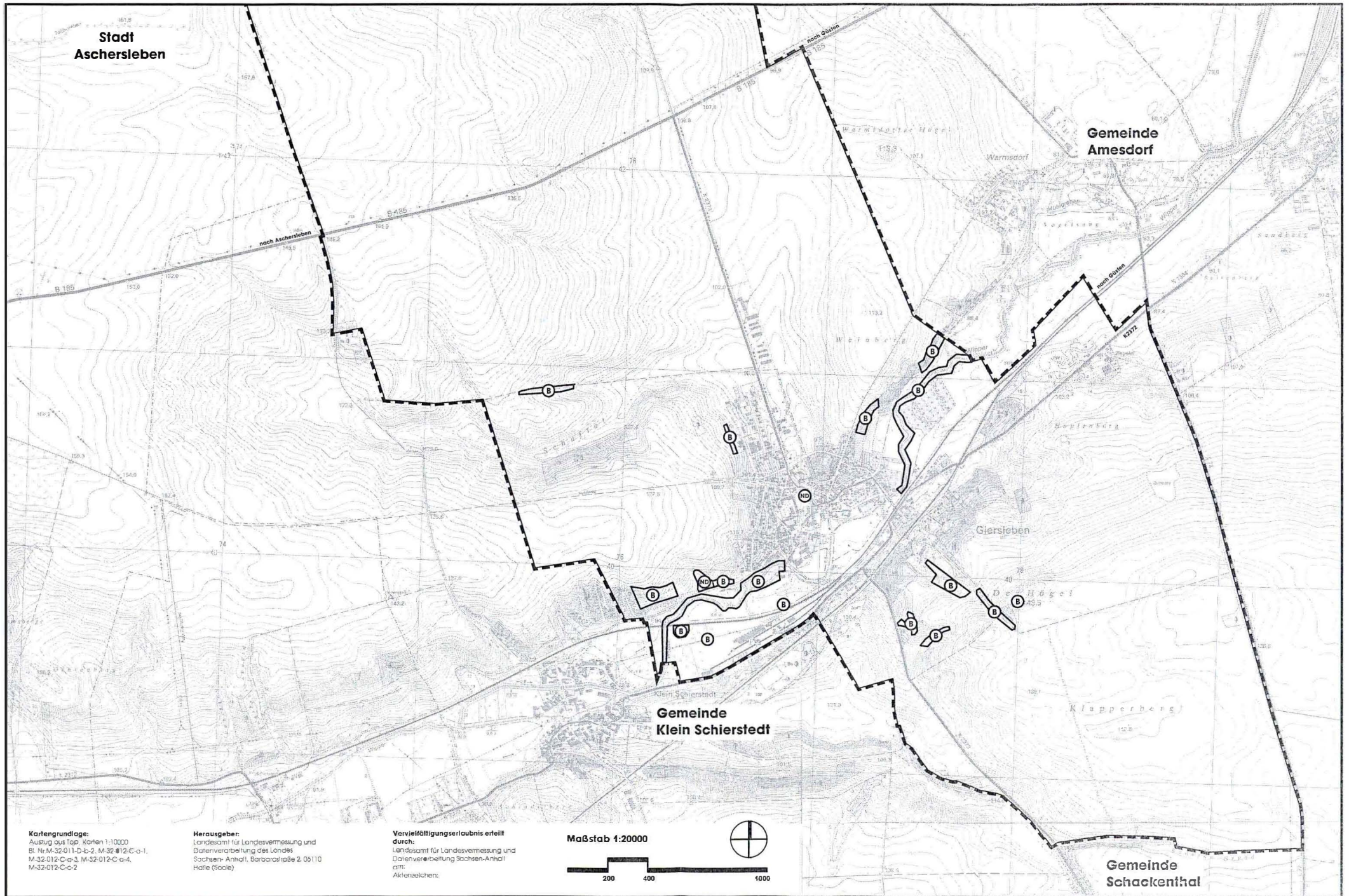
Anlage 3

Biotopkartierung
Maßstab 1 : 20000

Kartengrundlage:
 Auszug aus Top. Karten 1:10000
 Bl. M-M-32-011-D-b-2, M-32-012-C-a-1,
 M-32-012-C-a-3, M-32-012-C-a-4,
 M-32-012-C-c-2

Herausgeber:
 Landesamt für Landesvermessung und
 Datenverarbeitung des Landes
 Sachsen-Anhalt, Barfußstraße 2, 06110
 Halle (Saale)

Veröffentlichungsinstitut erstellt durch:
 Landesamt für Landesvermessung und
 Datenverarbeitung Sachsen-Anhalt
 06110
 Altkemalerei:



**Stadt
Ascherleben**

**Gemeinde
Amesdorf**

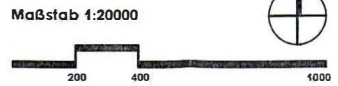
**Gemeinde
Klein Schierstedt**

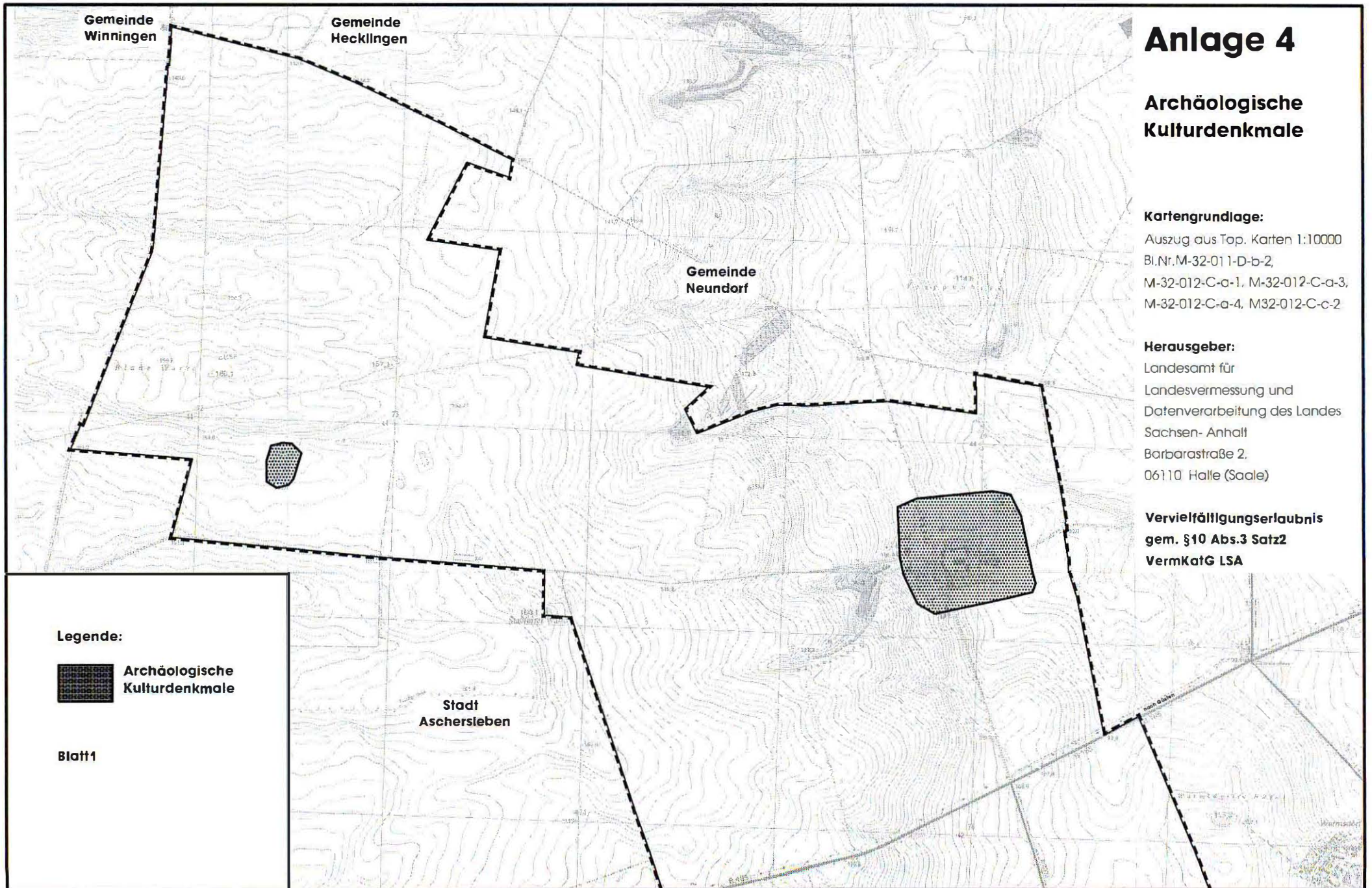
**Gemeinde
Schackenthal**

Kartengrundlage:
 Auszug aus Top. Karten 1:10000
 Bl. Nr. M-32-011-D-b-2, M-32-012-C-a-1,
 M-32-012-C-a-3, M-32-012-C-a-4,
 M-32-012-C-c-2

Herausgeber:
 Landesamt für Landesvermessung und
 Datenverarbeitung des Landes
 Sachsen-Anhalt, Barbarastr. 2, 06110
 Halle (Saale)

**Vervielfältigungserlaubnis erteilt
 durch:**
 Landesamt für Landesvermessung und
 Datenverarbeitung Sachsen-Anhalt
 amt:
 Aktenzeichen:





Anlage 4

Archäologische Kulturdenkmale

Kartengrundlage:

Auszug aus Top. Karten 1:10000
Bl.Nr.M-32-01 1-D-b-2,
M-32-012-C-a-1, M-32-012-C-a-3,
M-32-012-C-a-4, M32-012-C-c-2

Herausgeber:

Landesamt für
Landesvermessung und
Datenverarbeitung des Landes
Sachsen- Anhalt
Barbarastraße 2,
06110 Halle (Saale)

Vervielfältigungserlaubnis
gem. §10 Abs.3 Satz2
VermKatG LSA

Legende:



Archäologische
Kulturdenkmale

Blatt1

Gemeinde
Winningen

Gemeinde
Hecklingen

Gemeinde
Neundorf

Stadt
Aschersleben

Stadt
Ascherleben

Gemeinde
Amesdorf

Gemeinde
Klein Schierstedt

Gemeinde
Schackenthal

Kartgrundlage:
Auszug aus Top. Karten 1:10000
Bl. N-M-32-011-D-b-2, M-32-012-C-a-1,
M-32-012-C-a-3, M-32-012-C-a-4,
M-32-012-C-c-2

Herausgeber:
Landesamt für Landesvermessung und
Datenverarbeitung des Landes
Sachsen-Anhalt, Barbarastr. 2, 06110
Halle (Saale)

Vervielfältigungserlaubnis erteilt
durch:
Landesamt für Landesvermessung und
Datenverarbeitung Sachsen-Anhalt
am:
Akteurzeichen

ohne Maßstab

