







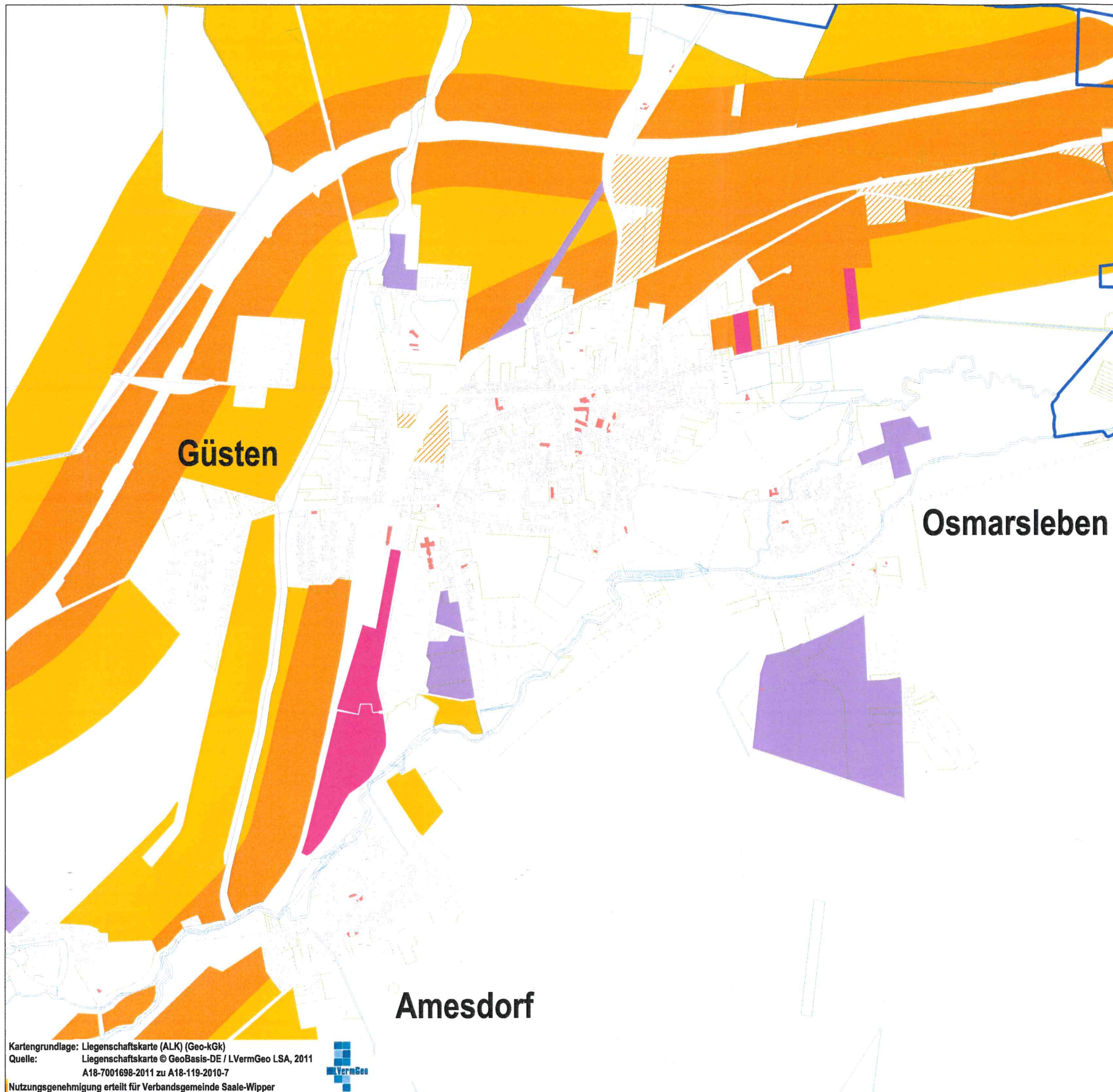
Verbandsgemeinde Saale - Wipper Photovoltaikkonzept

Potenzialflächen für Photovoltaik-Freiflächenanlagen (PVFA)


-  PVFA vorhanden
-  PVFA förderfähig (Vornutzung)
-  PVFA förderfähig, privilegiert
-  PVFA förderfähig, privilegiert, Eignung eingeschränkt
-  PVFA förderfähig, nicht privilegiert
-  PVFA förderfähig, nicht privilegiert, Eignung eingeschränkt

Sonstige Planzeichen

-  Gemeindegrenze



Kartengrundlage: Liegenschaftskarte (ALK) (Geo-kGk)
 Quelle: Liegenschaftskarte © GeoBasis-DE / LVermGeo LSA, 2011
 A18-7001698-2011 zu A18-119-2010-7
 Nutzungsgenehmigung erteilt für Verbandsgemeinde Saale-Wipper



Karte 1 - Ausschnitt
 PVFA Potenzialflächen
 Güsten

M 1:15.000