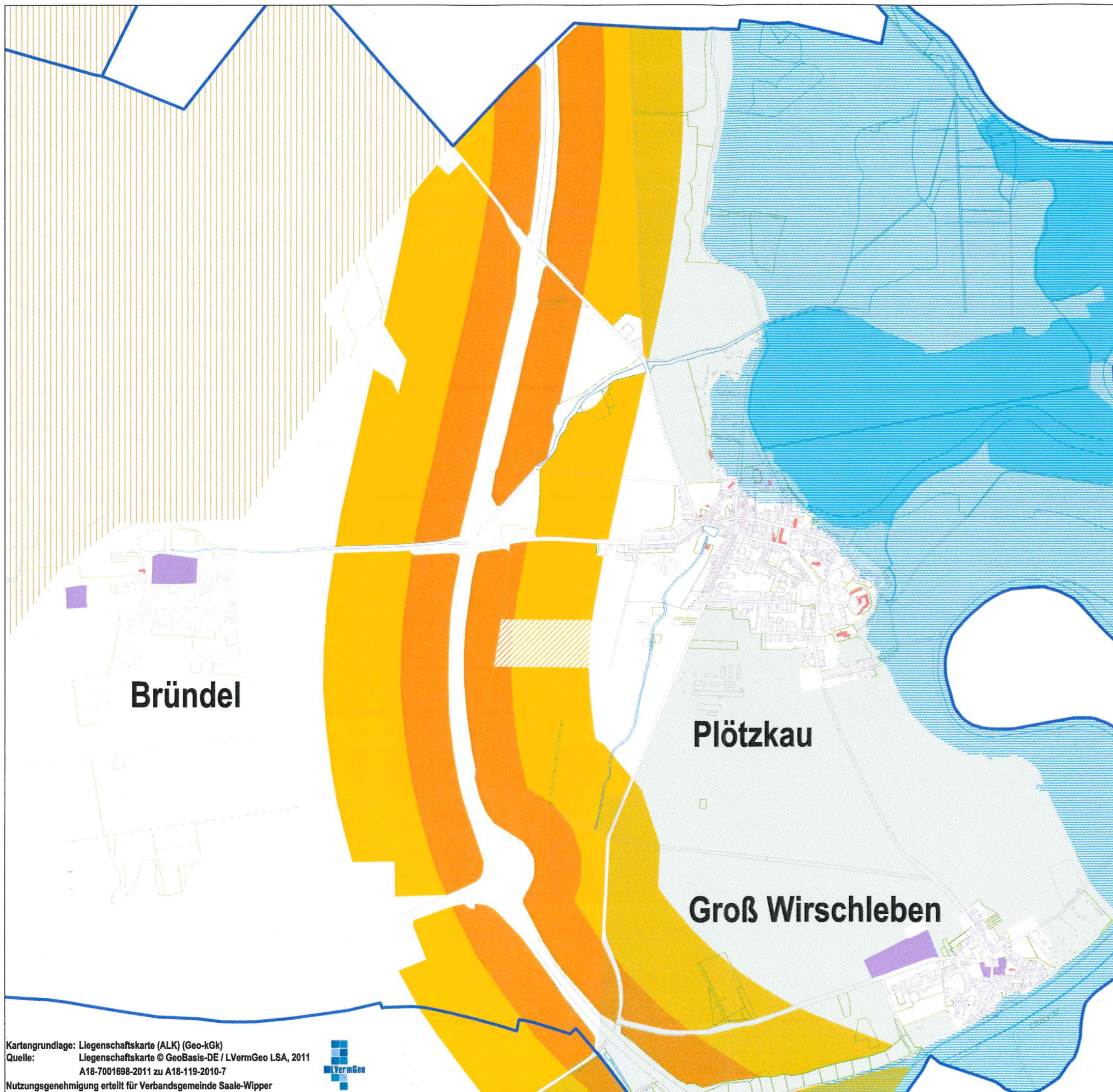











# Verbandsgemeinde Saale - Wipper Photovoltaikkonzept



## Potenzialflächen für Photovoltaik-Freiflächenanlagen (PVFA)

-  PVFA vorhanden
-  PVFA förderfähig (Vornutzung)
-  PVFA förderfähig, privilegiert
-  PVFA förderfähig, privilegiert, Eignung eingeschränkt
-  PVFA förderfähig, nicht privilegiert
-  PVFA förderfähig, nicht privilegiert, Eignung eingeschränkt

## Restriktionsflächen für Photovoltaik-Freiflächenanlagen (PVFA)

-  Überschwemmungsgebiete (s. 5.3.1)
-  Naturschutzgebiete (s. 5.3.2)
-  Landschaftsschutzgebiete (s. 5.3.3)
-  Naturdenkmal, flächig (s. 5.3.5)
-  Vorranggebiete für Natur und Landschaft (s. 5.3.9)
-  Vorranggebiete für Rohstoffgewinnung (s. 5.3.10)
-  Vorranggebiete für Landwirtschaft (REP MD, s. 5.3.11)
-  Vorranggebiete für Landwirtschaft (REP ABW / REP Harz, s. 5.3.11)
-  Vorbehaltsgebiet zum Aufbau eines ökologischen Verbundsystems (s. 5.3.12)


## Sonstige Planzeichen

-  Gemeindegrenze

Bründel

Plötzkau

Groß Wirschleben



M 1:15.000

Karte 2 - Ausschnitt  
 PVFA Restriktionen  
 Plötzkau